



| | | |
|---|--|---|
| GEZ | KARTA ADRESOWA ZABYTKU NIERUCHOMEGO | 3. MIEJSCOWOŚĆ: Trzciana |
| 1. NAZWA: Krzyż na kamiennym cokole | 2. CZAS POWSTANIA: | 4. ADRES : krzyż przed budynkiem szkoły dz. nr. 1232-pas drogowy N50°4'16.99" E 21°50'31.43" |
| 8. FOTOGRAFIA Z OPISEM WSKAZUJĄCYM ORIENTACJĘ | | 5. PRZYNALEŻNOŚĆ ADMINISTRACYJNA Województwo: Podkarpackie Powiat: Rzeszowski Gmina: Świlcza |
|  | | 6. FORMY OCHRONY |
| | | 7. OPRACOWANIE KARTY ADRESOWEJ (autor, data i podpis) Anna Niemier 29-11-2011r. |

| GEZ | KARTA ADRESOWA ZABYTKU NIERUCHOMEGO | | 3. MIEJSCOWOŚĆ: Trzciana |
|--|---|--|---|
| <p>1. NAZWA: 1* Zespół kościoła parafialnego p.w. św. Wawrzyńca i MB Niepokalanie Poczętej wraz z rosnącym starodrzewem w granicach ogrodzenia</p> | <p>2. CZAS POWSTANIA: 1* 1898r.</p> | | |
| <p>8. FOTOGRAFIA Z OPISEM WSKAZUJĄCYM ORIENTACJĘ</p> | | | <p>4. ADRES : Kościół parafialny przy drodze krajowej E40, dz. nr 1231 N 50° 4'17.84" E 21°50'23.77"</p> |
| <div style="display: flex; justify-content: space-around;"> <div data-bbox="91 424 792 1366">  <p>28/11/2011 00:00</p> </div> <div data-bbox="815 533 1417 1342">  <p>28/11/2011 00:01</p> </div> </div> | | | <p>5. PRZYNALEŻNOŚĆ ADMINISTRACYJNA</p> <p>Województwo: Podkarpackie</p> <p>Powiat: Rzeszowski</p> <p>Gmina: Świlcza</p> |
| <p>1*</p> | | | <p>6. FORMY OCHRONY</p> <p>A-1128 dnia 20-12-1982r.</p> <p>16-10-2012r. kościół wpisano do rej. Zaby. Pod numerem A-960</p> <p>7. OPRACOWANIE KARTY ADRESOWEJ (autor, data i podpis)</p> <p>Anna Niemier 28-11-2011r.</p> |


2*

| | | |
|---|--|---|
| GEZ | KARTA ADRESOWA ZABYTKU NIERUCHOMEGO | 3. MIEJSCOWOŚĆ: Trzciana |
| 1. NAZWA: Kaplica grobowa Christianich | 2. CZAS POWSTANIA: 1 poł. XXw. | |
| 8. FOTOGRAFIA Z OPISEM WSKAZUJĄCYM ORIENTACJĘ   | | 4. ADRES : Kaplica grobowa na cmentarzu w Trzcianie, dz. nr 1142 N 50°4'23.98" E 21°50'30.87" |
| | | 5. PRZYNALEŻNOŚĆ ADMINISTRACYJNA Województwo: Podkarpackie Powiat: Rzeszowski Gmina: Świlcza |
| | | 6. FORMY OCHRONY |
| | | 7. OPRACOWANIE KARTY ADRESOWEJ (autor, data i podpis) Anna Niemier 28-11-2011r. |


| | | |
|--|--|--|
| <p>GEZ</p> <p>1. NAZWA: Budynek Kółka Rolniczego, obecnie sklep spoż. "Groszek"</p> | <p>KARTA ADRESOWA ZABYTKU NIERUCHOMEGO</p> <p>2. CZAS POWSTANIA: 1914r.</p> | <p>3. MIEJSCOWOŚĆ: Trzciana</p> |
| <p>8. FOTOGRAFIA Z OPISEM WSKAZUJĄCYM ORIENTACJĘ</p>  | | <p>4. ADRES : Trzciana dz. nr 1136</p> <p>N 50°4'18.11" E21°50'20.28"</p> <p>5. PRZYNALEŻNOŚĆ ADMINISTRACYJNA</p> <p>Województwo: Podkarpackie</p> <p>Powiat: Rzeszowski</p> <p>Gmina: Świlcza</p> <p>6. FORMY OCHRONY</p> <p>7. OPRACOWANIE KARTY ADRESOWEJ (autor, data i podpis)</p> <p>Anna Niemier 28-11-2011r.</p> |

| GEZ | KARTA ADRESOWA ZABYTKU NIERUCHOMEGO | | 3. MIEJSCOWOŚĆ: Trzciana | | |
|--|-------------------------------------|--|---|--|--|
| 1. NAZWA: Krzyż ku czci Stojałowskiego | 2. CZAS POWSTANIA: pocz. XXw. | | 4. ADRES : krzyż ku czci Stojałowskiego (przy skrzyżowaniu z drogą do Bratkowic) dz. nr 1097 – pas drogowy N50°4'18.52" E21°50'12.03" | | |
| 8. FOTOGRAFIA Z OPISEM WSKAZUJĄCYM ORIENTACJĘ  | | | 5. PRZYNALEŻNOŚĆ ADMINISTRACYJNA Województwo: Podkarpackie Powiat: Rzeszowski Gmina: Świlcza | | |
| | | | 6. FORMY OCHRONY | | |
| | | | 7. OPRACOWANIE KARTY ADRESOWEJ (autor, data i podpis) Anna Niemier 28-11-2011r. | | |


| GEZ | KARTA ADRESOWA ZABYTKU NIERUCHOMEGO | | 3. MIEJSCOWOŚĆ: Trzciana | | |
|--|-------------------------------------|--|---|--|--|
| 1. NAZWA: Budynek dworca kolejowego | 2. CZAS POWSTANIA: pocz. XXw. | | | | |
| 8. FOTOGRAFIA Z OPISEM WSKAZUJĄCYM ORIENTACJĘ  | | | 4. ADRES : Trzciana dz. nr 799 – pas kolejowy N50°4'42.3" E 21°50'21.73" | | |
| | | | 5. PRZYNALEŻNOŚĆ ADMINISTRACYJNA Województwo: Podkarpackie Powiat: Rzeszowski Gmina: Świlcza | | |
| | | | 6. FORMY OCHRONY | | |
| | | | 7. OPRACOWANIE KARTY ADRESOWEJ (autor, data i podpis) | | |

| | | |
|--|--|---|
| GEZ | KARTA ADRESOWA ZABYTKU NIERUCHOMEGO | 3. MIEJSCOWOŚĆ: Trzciana |
| 1. NAZWA: Kapliczka | 2. CZAS POWSTANIA: 1862r. | 4. ADRES : Kapliczka przy nr 70 dz.1639 N 50°3'51.38 E 21°50'22.55" |
| 8. FOTOGRAFIA Z OPISEM WSKAZUJĄCYM ORIENTACJĘ  | | 5. PRZYNALEŻNOŚĆ ADMINISTRACYJNA Województwo: Podkarpackie Powiat: Rzeszowski Gmina: Świlcza |
| | | 6. FORMY OCHRONY |
| | | 7. OPRACOWANIE KARTY ADRESOWEJ (autor, data i podpis) Anna Niemier 28-11-2011r. |

| | | |
|---|--|---|
| GEZ | KARTA ADRESOWA ZABYTKU NIERUCHOMEGO | 3. MIEJSCOWOŚĆ: Trzciana |
| 1. NAZWA: Dom | 2. CZAS POWSTANIA: 1909r. | 4. ADRES : Dom nr 70 dz. 1639 N 50°3'51.38 E 21°50'22.55" |
| 8. FOTOGRAFIA Z OPISEM WSKAZUJĄCYM ORIENTACJĘ | | 5. PRZYNALEŻNOŚĆ ADMINISTRACYJNA Województwo: Podkarpackie Powiat: Rzeszowski Gmina: Świlcza |
|  | | 6. FORMY OCHRONY |
| | | 7. OPRACOWANIE KARTY ADRESOWEJ (autor, data i podpis) |


| | | |
|---|---|--|
| <p>GEZ</p> | <p>KARTA ADRESOWA ZABYTKU NIERUCHOMEGO</p> | <p>3. MIEJSCOWOŚĆ: Trzciana</p> |
| <p>1. NAZWA: Willa drewniana</p> | <p>2. CZAS POWSTANIA: ok. 1920r.</p> | |
| <p>8. FOTOGRAFIA Z OPISEM WSKAZUJĄCYM ORIENTACJĘ</p> | | <p>4. ADRES : Trzciana 71, dz. nr 1638 N50°3'52.13" E21°50'22.26"</p> |
|  | | <p>5. PRZYNALEŻNOŚĆ ADMINISTRACYJNA</p> <p>Województwo: Podkarpackie</p> <p>Powiat: Rzeszowski</p> <p>Gmina: Świlcza</p> |
| | | <p>6. FORMY OCHRONY</p> |
| | | <p>7. OPRACOWANIE KARTY ADRESOWEJ (autor, data i podpis)</p> |

| GEZ | KARTA ADRESOWA ZABYTKU NIERUCHOMEGO | | 3. MIEJSCOWOŚĆ: Trzciana |
|---|-------------------------------------|--|---|
| 1. NAZWA: Dom stajnia | 2. CZAS POWSTANIA: 2 połowa XIXw.. | | |
| 8. FOTOGRAFIA Z OPISEM WSKAZUJĄCYM ORIENTACJĘ | | | 4. ADRES : dom nr 78 dz.1633 N 50°3'55.7" E21°50'18.93" |
|  | | | 5. PRZYNALEŻNOŚĆ ADMINISTRACYJNA Województwo: Podkarpackie Powiat: Rzeszowski Gmina: Świlcza |
| | | | 6. FORMY OCHRONY |
| | | | 7. OPRACOWANIE KARTY ADRESOWEJ (autor, data i podpis) Anna Niemier 28-11-2011r. |


| | | |
|--|--|---|
| GEZ | KARTA ADRESOWA ZABYTKU NIERUCHOMEGO | 3. MIEJSCOWOŚĆ: Trzciana |
| 1. NAZWA: Kapliczka | 2. CZAS POWSTANIA: 1909r. | 4. ADRES : obok nr domu 53 dz. 1898 N50°3'41.23" E21°50'15.56" |
| 8. FOTOGRAFIA Z OPISEM WSKAZUJĄCYM ORIENTACJĘ  | | 5. PRZYNALEŻNOŚĆ ADMINISTRACYJNA Województwo: Podkarpackie Powiat: Rzeszowski Gmina: Świlcza |
| | | 6. FORMY OCHRONY |
| | | 7. OPRACOWANIE KARTY ADRESOWEJ (autor, data i podpis) Anna Nlemier 28-11-2011r. |

| GEZ | KARTA ADRESOWA ZABYTKU NIERUCHOMEGO | | 3. MIEJSCOWOŚĆ: Trzciana |
|--|-------------------------------------|--|---|
| 1. NAZWA: Kapliczka | 2. CZAS POWSTANIA: 1884r. | | 4. ADRES : obok nr 95 dz. 1621/2 N50°4'0.24" E21°50'20.79" |
| 8. FOTOGRAFIA Z OPISEM WSKAZUJĄCYM ORIENTACJĘ  | | | 5. PRZYNALEŻNOŚĆ ADMINISTRACYJNA Województwo: Podkarpackie Powiat: Rzeszowski Gmina: Świlcza |
| | | | 6. FORMY OCHRONY |
| | | | 7. OPRACOWANIE KARTY ADRESOWEJ (autor, data i podpis) Anna Niemier 28-11-2011r. |


| | | |
|---|---|--|
| <p>GEZ</p> | <p>KARTA ADRESOWA ZABYTKU NIERUCHOMEGO</p> | <p>3. MIEJSCOWOŚĆ: Trzciana</p> |
| <p>1. NAZWA: Dom</p> | <p>2. CZAS POWSTANIA: 1904r.</p> | <p>4. ADRES : Trzciana 147 dz. 1241/1</p> <p>N50°4'11.82" E21°50'21.78"</p> |
| <p>8. FOTOGRAFIA Z OPISEM WSKAZUJĄCYM ORIENTACJĘ</p> | | <p>5. PRZYNALEŻNOŚĆ ADMINISTRACYJNA</p> <p>Województwo: Podkarpackie</p> <p>Powiat: Rzeszowski</p> <p>Gmina: Świlcza</p> |
|  | | <p>6. FORMY OCHRONY</p> |
| | | <p>7. OPRACOWANIE KARTY ADRESOWEJ (autor, data i podpis)</p> <p>Anna Niemier 28-11-2011r.</p> |

| GEZ | KARTA ADRESOWA ZABYTKU NIERUCHOMEGO | | 3. MIEJSCOWOŚĆ: Trzciana |
|--|-------------------------------------|--|---|
| 1. NAZWA: Dom | 2. CZAS POWSTANIA: pocz. XX w. | | |
| 8. FOTOGRAFIA Z OPISEM WSKAZUJĄCYM ORIENTACJĘ | | | 4. ADRES : Trzciana 119 dz. 1380 N50°4'5.41" E21°50'17.78" |
|  | | | 5. PRZYNALEŻNOŚĆ ADMINISTRACYJNA Województwo: Podkarpackie Powiat: Rzeszowski Gmina: Świlcza |
| | | | 6. FORMY OCHRONY |
| | | | 7. OPRACOWANIE KARTY ADRESOWEJ (autor, data i podpis) Anna Niemier 28-11-2011r. |

| GEZ | KARTA ADRESOWA ZABYTKU NIERUCHOMEGO | 3. MIEJSCOWOŚĆ: Trzciana |
|--|-------------------------------------|---|
| 1. NAZWA: Sklep - dawny budynek Kółka Rolniczego | 2. CZAS POWSTANIA: 1914r. | |
| <p>8. FOTOGRAFIA Z OPISEM WSKAZUJĄCYM ORIENTACJĘ</p>  | | 4. ADRES : Trzciana dz. nr 2731/5 N50°2'54.78" E21°49'52.12" |
| | | 5. PRZYNALEŻNOŚĆ ADMINISTRACYJNA Województwo: Podkarpackie Powiat: Rzeszowski Gmina: Świlcza |
| | | 6. FORMY OCHRONY |
| | | 7. OPRACOWANIE KARTY ADRESOWEJ (autor, data i podpis) |

| | | |
|--|--|---|
| GEZ | KARTA ADRESOWA ZABYTKU NIERUCHOMEGO | 3. MIEJSCOWOŚĆ: Trzciana |
| 1. NAZWA: Dom | 2. CZAS POWSTANIA: 4 ćw. XIX w. | 4. ADRES : nr 505 dz.2784 N50°2'46.01" E21°49'58.97" |
| 8. FOTOGRAFIA Z OPISEM WSKAZUJĄCYM ORIENTACJĘ | | 5. PRZYNALEŻNOŚĆ ADMINISTRACYJNA Województwo: Podkarpackie Powiat: Rzeszowski Gmina: Świlcza |
|  | | 6. FORMY OCHRONY |
| | | 7. OPRACOWANIE KARTY ADRESOWEJ (autor, data i podpis) Anna Niemier 28-11-2011r. |


| GEZ | KARTA ADRESOWA ZABYTKU NIERUCHOMEGO | | 3. MIEJSCOWOŚĆ: Trzciana |
|--|-------------------------------------|--|---|
| 1. NAZWA: Dom | 2. CZAS POWSTANIA: lata 30 XX w. | | |
| 8. FOTOGRAFIA Z OPISEM WSKAZUJĄCYM ORIENTACJĘ | | | 4. ADRES : Trzciana 54 dz. 1933/2 N50°3'41.42" E21°50'14.61" |
|  | | | 5. PRZYNALEŻNOŚĆ ADMINISTRACYJNA Województwo: Podkarpackie Powiat: Rzeszowski Gmina: Świlcza |
| | | | 6. FORMY OCHRONY |
| | | | 7. OPRACOWANIE KARTY ADRESOWEJ (autor, data i podpis) |

| | | |
|--|---|--|
| <p>GEZ</p> | <p>KARTA ADRESOWA ZABYTKU NIERUCHOMEGO</p> | <p>3. MIEJSCOWOŚĆ: Dąbrowa</p> |
| <p>1. NAZWA: Figurka Św. Jana Nepomucena</p> | <p>2. CZAS POWSTANIA: XVIII w.</p> | <p>4. ADRES : skrzyżowanie drogi E40 z drogą do Dąbrowy dz. nr 635 – pas drogowy N50°4'18.19" E 21°49'7.85"</p> |
| <p>8. FOTOGRAFIA Z OPISEM WSKAZUJĄCYM ORIENTACJĘ</p>  | | <p>5. PRZYNALEŻNOŚĆ ADMINISTRACYJNA</p> <p>Województwo: Podkarpackie</p> <p>Powiat: Rzeszowski</p> <p>Gmina: Świlcza</p> |
| | | <p>6. FORMY OCHRONY</p> |
| | | <p>7. OPRACOWANIE KARTY ADRESOWEJ (autor, data i podpis)</p> <p>Anna Nlemier 28-11-2011r.</p> |


| GEZ | KARTA ADRESOWA ZABYTKU NIERUCHOMEGO | | 3. MIEJSCOWOŚĆ: Trzciana |
|--|-------------------------------------|--|---|
| 1. NAZWA: Muzeum Tradycji Regionalnych | 2. CZAS POWSTANIA: 1905r. | | |
| 8. FOTOGRAFIA Z OPISEM WSKAZUJĄCYM ORIENTACJĘ | | | 4. ADRES : Trzcian, dz. nr 1281 N50°4'5.75" E 21°50'21.88" |
|  | | | 5. PRZYNALEŻNOŚĆ ADMINISTRACYJNA Województwo: Podkarpackie Powiat: Rzeszowski Gmina: Świlcza |
| | | | 6. FORMY OCHRONY |
| | | | 7. OPRACOWANIE KARTY ADRESOWEJ (autor, data i podpis) Anna Niemier 28-11-2011r. |


| GEZ | KARTA ADRESOWA ZABYTKU NIERUCHOMEGO | | 3. MIEJSCOWOŚĆ: Trzciana- Słotwinka | | |
|---|-------------------------------------|--|---|--|--|
| 1. NAZWA: Dawny dwór następnie szkoła | 2. CZAS POWSTANIA: 1929-1933r. | | | | |
| 8. FOTOGRAFIA Z OPISEM WSKAZUJĄCYM ORIENTACJĘ | | | 4. ADRES : Trzciana dz. nr 2725 N50°2'58.39" E 21°49'47.46" | | |
|  | | | 5. PRZYNALEŻNOŚĆ ADMINISTRACYJNA | | |
| | | | Województwo: Podkarpackie Powiat: Rzeszowski Gmina: Świlcza | | |
| | | | 6. FORMY OCHRONY | | |
| | | | 7. OPRACOWANIE KARTY ADRESOWEJ (autor, data i podpis) Anna Niemier 28-11-2011r. | | |

| GEZ | KARTA ADRESOWA ZABYTKU NIERUCHOMEGO | | 3. MIEJSCOWOŚĆ: Trzciana |
|--|---|--|---|
| <p>1. NAZWA: Zespół dworski : dwór, park i 2 spichlerze</p> | <p>2. CZAS POWSTANIA: Dwór: koniec XIX w. przebudowany w 1959r. Park – rozplanowany pocz. XIX w. przekomponowany w 2 poł. XIX w. 2 spichlerze – koniec XIX w. przebudz. W 1959r. i adoptowane na internat</p> | | |
| 8. FOTOGRAFIA Z OPISEM WSKAZUJĄCYM ORIENTACJĘ | | | |
|   | | | <p>4. ADRES : Trzciana dz. nr. 903/7 N 50°4'32.25" E21°50'20.24"</p> |
|   | | | <p>5. PRZYNALEŻNOŚĆ ADMINISTRACYJNA Województwo: Podkarpackie Powiat: Rzeszowski Gmina: Świlcza</p> |
|   | | | <p>6. FORMY OCHRONY Wpisane do rejestru zabytków A – 980 z dnia 04-10-1976r.</p> <p>7. OPRACOWANIE KARTY ADRESOWEJ (autor, data i podpis) Anna Niemier 28-11-2011r.</p> |

| GEZ | KARTA ADRESOWA ZABYTKU NIERUCHOMEGO | | 3. MIEJSCOWOŚĆ: Trzciana |
|--|-------------------------------------|--|---|
| 1. NAZWA: Zespół dworskiej karczmy zajezdnej(karczma, stajnia, kuźnia) – obecnie dom | 2. CZAS POWSTANIA: 1 poł. XIX w. | | |
| 8. FOTOGRAFIA Z OPISEM WSKAZUJĄCYM ORIENTACJĘ  | | | 4. ADRES : Trzciana 324, dz. nr. 949 N50°4'18.91" E21°50'9.32" |
|  | | | 8. PRZYNALEŻNOŚĆ ADMINISTRACYJNA Województwo: Podkarpackie Powiat: Rzeszowski Gmina: Świlcza |
| | | | 9. FORMY OCHRONY |
| | | | 10.OPRACOWANIE KARTY ADRESOWEJ (autor, data i podpis) Anna Niemier 28-11-2011r. |

| GEZ | KARTA ADRESOWA ZABYTKU NIERUCHOMEGO | | 3. MIEJSCOWOŚĆ: Trzciana |
|--|-------------------------------------|--|---|
| 1. NAZWA: Kapliczka | 2. CZAS POWSTANIA: 1877r. | | |
| 8. FOTOGRAFIA Z OPISEM WSKAZUJĄCYM ORIENTACJĘ  | | | 4. ADRES : naprzeciw domu 430a, dz. nr 2050/1 N50°3'43.51" E21°50'4.42" |
| | | | 5. PRZYNALEŻNOŚĆ ADMINISTRACYJNA Województwo: Podkarpackie Powiat: Rzeszowski Gmina: Świlcza |
| | | | 6. FORMY OCHRONY |
| | | | 7. OPRACOWANIE KARTY ADRESOWEJ (autor, data i podpis) Anna Niemier 28-11-2011r. |

| GEZ | KARTA ADRESOWA ZABYTKU NIERUCHOMEGO | | 3. MIEJSCOWOŚĆ: Trzciana | | |
|---|-------------------------------------|--|---|--|--|
| 1. NAZWA: Kapliczka | 2. CZAS POWSTANIA XIX w. | | | | |
| 8. FOTOGRAFIA Z OPISEM WSKAZUJĄCYM ORIENTACJĘ | | | 4. ADRES : obok domu 424 dz. 1579/2 | | |
|  | | | N50°3'48.01" E21°50'6.21" | | |
| | | | 5. PRZYNALEŻNOŚĆ ADMINISTRACYJNA Województwo: Podkarpackie Powiat: Rzeszowski Gmina: Świlcza | | |
| | | | 6. FORMY OCHRONY | | |
| | | | 7. OPRACOWANIE KARTY ADRESOWEJ (autor, data i podpis) Anna Niemier 28-11-2011r. | | |


| | | |
|--|--|---|
| GEZ | KARTA ADRESOWA ZABYTKU NIERUCHOMEGO | 3. MIEJSCOWOŚĆ: Trzciana |
| 1. NAZWA: Dom drewniany | 2. CZAS POWSTANIA: 1914r. | 4. ADRES : Trzciana 292 dz. 914/3 N50°4'36.39" E21°50'15.75" |
| 8. FOTOGRAFIA Z OPISEM WSKAZUJĄCYM ORIENTACJĘ  | | 5. PRZYNALEŻNOŚĆ ADMINISTRACYJNA Województwo: Podkarpackie Powiat: Rzeszowski Gmina: Świlcza |
| | | 6. FORMY OCHRONY |
| | | 7. OPRACOWANIE KARTY ADRESOWEJ (autor, data i podpis) Anna Niemier 05-06-2012r. |

| GEZ | KARTA ADRESOWA ZABYTKU NIERUCHOMEGO | | 3. MIEJSCOWOŚĆ: Trzciana |
|---|-------------------------------------|--|---|
| 1. NAZWA: Dom drewniany | 2. CZAS POWSTANIA: lata 30 XX w. | | |
| <p data-bbox="91 252 748 280">8. FOTOGRAFIA Z OPISEM WSKAZUJĄCYM ORIENTACJĘ</p>  | | | 4. ADRES : Trzciana 293 dz. 916/1 N 50°4'34.85" E 21°50'14.78" |
| | | | 5. PRZYNALEŻNOŚĆ ADMINISTRACYJNA Województwo: Podkarpackie Powiat: Rzeszowski Gmina: Świlcza |
| | | | 6. FORMY OCHRONY |
| | | | 7. OPRACOWANIE KARTY ADRESOWEJ (autor, data i podpis) Anna Niemier 05-06-2012r. |

| GEZ | KARTA ADRESOWA ZABYTKU NIERUCHOMEGO | | 3. MIEJSCOWOŚĆ: Trzciana |
|---|-------------------------------------|--|--|
| 1. NAZWA: Przedszkole | 2. CZAS POWSTANIA: 1922 | | |
| <p data-bbox="91 212 748 240">8. FOTOGRAFIA Z OPISEM WSKAZUJĄCYM ORIENTACJĘ</p>  | | | <p data-bbox="1447 212 1906 240">4. ADRES : obok domu 148 dz. 1242</p> <p data-bbox="1447 284 1771 312">N50°4'10.57" E21°50'22.8"</p> |
| | | | <p data-bbox="1447 360 1928 389">5. PRZYNALEŻNOŚĆ ADMINISTRACYJNA</p> <p data-bbox="1447 432 1794 461">Województwo: Podkarpackie</p> <p data-bbox="1447 504 1682 533">Powiat: Rzeszowski</p> <p data-bbox="1447 576 1626 604">Gmina: Świlcza</p> |
| | | | <p data-bbox="1447 647 1704 676">6. FORMY OCHRONY</p> |
| | | | <p data-bbox="1447 831 2074 895">7. OPRACOWANIE KARTY ADRESOWEJ (autor, data i podpis)</p> <p data-bbox="1447 975 1615 1038">Anna Niemier 28-11-2011r.</p> |

| GEZ | KARTA ADRESOWA ZABYTKU NIERUCHOMEGO | | 3. MIEJSCOWOŚĆ: Trzciana |
|--|-------------------------------------|--|---|
| 1. NAZWA: Kapliczka z figurką Matki Bożej Fatimskiej | 2. CZAS POWSTANIA: XIX/XX w. | | |
| <p>8. FOTOGRAFIA Z OPISEM WSKAZUJĄCYM ORIENTACJĘ</p>  | | | 4. ADRES : Trzciana 352a dz.1097 N 50°4'19.05" E21°49'54.65" |
| | | | 5. PRZYNALEŻNOŚĆ ADMINISTRACYJNA Województwo: Podkarpackie Powiat: Rzeszowski Gmina: Świlcza |
| | | | 6. FORMY OCHRONY |
| | | | 7. OPRACOWANIE KARTY ADRESOWEJ (autor, data i podpis) Anna Niemier 28-11-2011r. |

| | | |
|--|---|---|
| <p>GEZ</p> | <p>KARTA ADRESOWA ZABYTKU NIERUCHOMEGO</p> | <p>8. MIEJSCOWOŚĆ: Trzciana</p> |
| <p>3. NAZWA: Kościelisko na miejscu obecnego kościoła</p> | <p>4. CZAS POWSTANIA: 1414-1416</p> | |
| <p>8. FOTOGRAFIA Z OPISEM WSKAZUJĄCYM ORIENTACJĘ</p>  | | <p>9. ADRES : Trzciana</p> |
| | | <p>10. PRZYNALEŻNOŚĆ ADMINISTRACYJNA</p> <p>Województwo: Podkarpackie</p> <p>Powiat: Rzeszowski</p> <p>Gmina: Świlcza</p> |
| | | <p>11. FORMY OCHRONY</p> |
| | | <p>12. OPRACOWANIE KARTY ADRESOWEJ (autor, data i podpis)</p> <p>Anna Niemier 22-04-2013r..</p> |

| | | |
|--|---|---|
| <p>GEZ</p> | <p>KARTA ADRESOWA ZABYTKU NIERUCHOMEGO</p> | <p>13. MIEJSCOWOŚĆ: Trzciana</p> |
| <p>5. NAZWA: cmentarz</p> | <p>6. CZAS POWSTANIA:</p> | |
| <p>8. FOTOGRAFIA Z OPISEM WSKAZUJĄCYM ORIENTACJĘ</p>  <p><i>www.swilcza.com.pl</i></p> <p>fot. 4Dfoto</p> | | <p>14. ADRES :</p> |
| | | <p>15. PRZYNALEŻNOŚĆ ADMINISTRACYJNA</p> <p>Województwo: Podkarpackie</p> <p>Powiat: Rzeszowski</p> <p>Gmina: Świlcza</p> |
| | | <p>16. FORMY OCHRONY</p> |
| | | <p>17. OPRACOWANIE KARTY ADRESOWEJ (autor, data i podpis)</p> <p>Anna Niemier 22-04-2013r.</p> |

