




GEZ	KARTA ADRESOWA ZABYTKU NIERUCHOMEGO		3. MIEJSCOWOŚĆ: Rudna Wielka
1. NAZWA: Kapliczka	2. CZAS POWSTANIA: około 1900r.		
8. FOTOGRAFIA Z OPISEM WSKAZUJĄCYM ORIENTACJĘ			4. ADRES : Rudna Wielka, dz. nr 446 N 50°5'15.24" E 21°57'13.21"
			5. PRZYNALEŻNOŚĆ ADMINISTRACYJNA Województwo: Podkarpackie Powiat: Rzeszowski Gmina: Świlcza
			6. FORMY OCHRONY
			7. OPRACOWANIE KARTY ADRESOWEJ (autor, data i podpis) Anna Niemier 04-06-2012r..



GEZ	KARTA ADRESOWA ZABYTKU NIERUCHOMEGO		3. MIEJSCOWOŚĆ: Rudna Wielka
1. NAZWA: Dom drewniany	2. CZAS POWSTANIA: lata 30 XXw.		4. ADRES : Rudna Wielka 127 dz. 393 N 50°5'15.92" E 21°56'52.27"
<p data-bbox="91 217 748 244">8. FOTOGRAFIA Z OPISEM WSKAZUJĄCYM ORIENTACJĘ</p> 			<p data-bbox="1541 328 2024 355">5. PRZYNALEŻNOŚĆ ADMINISTRACYJNA</p> <p data-bbox="1541 400 1890 427">Województwo: Podkarpackie</p> <p data-bbox="1541 472 1771 499">Powiat: Rzeszowski</p> <p data-bbox="1541 544 1720 571">Gmina: Świlcza</p>
			<p data-bbox="1541 616 1800 643">6. FORMY OCHRONY</p> <p data-bbox="1541 663 1554 691">.</p>
			<p data-bbox="1541 831 2096 898">7. OPRACOWANIE KARTY ADRESOWEJ (autor, data i podpis)</p> <p data-bbox="1541 943 1711 1010">Anna Niemier 04-06-2012r.</p>

<p>GEZ</p>	<p>KARTA ADRESOWA ZABYTKU NIERUCHOMEGO</p>	<p>3. MIEJSCOWOŚĆ: Rudna Wielka</p>
<p>1. NAZWA: Kapliczka z figurką Św. Antoniego</p>	<p>2. CZAS POWSTANIA: 1894 lub 1895</p>	<p>4. ADRES : Rudna Wielka obok nr 200 dz. 262/3 N 50°5'16.22" E 21°56'35.86"</p>
<p>8. FOTOGRAFIA Z OPISEM WSKAZUJĄCYM ORIENTACJĘ</p>		<p>5. PRZYNALEŻNOŚĆ ADMINISTRACYJNA</p> <p>Województwo: Podkarpackie</p> <p>Powiat: Rzeszowski</p> <p>Gmina: Świlcza</p>
		<p>6. FORMY OCHRONY</p>
		<p>7. OPRACOWANIE KARTY ADRESOWEJ (autor, data i podpis)</p> <p>04-06-2012r. Anna Niemier</p>

GEZ	KARTA ADRESOWA ZABYTKU NIERUCHOMEGO	3. MIEJSCOWOŚĆ: Rudna Wielka
1. NAZWA: Dom drewniany	2. CZAS POWSTANIA: lata 20 XX w.	
8. FOTOGRAFIA Z OPISEM WSKAZUJĄCYM ORIENTACJĘ 		4. ADRES : Rudna Wielka 286 dz. 192 N 50°5'16.97" E 21°56'18.4"
		5. PRZYNALEŻNOŚĆ ADMINISTRACYJNA Województwo: Podkarpackie Powiat: Rzeszowski Gmina: Świlcza
		6. FORMY OCHRONY
		7. OPRACOWANIE KARTY ADRESOWEJ (autor, data i podpis) Anna Niemier 04-06-2012r..


<p>GEZ</p>	<p>KARTA ADRESOWA ZABYTKU NIERUCHOMEGO</p>	<p>3. MIEJSCOWOŚĆ: Rudna Wielka</p>
<p>1. NAZWA: Krzyż</p>	<p>2. CZAS POWSTANIA: 1921r.</p>	
<p>8. FOTOGRAFIA Z OPISEM WSKAZUJĄCYM ORIENTACJĘ</p> 		<p>4. ADRES Rudna Wielka dz. nr 1363 N 50°5'16.28" E 21°56'16.8"</p>
		<p>5. PRZYNALEŻNOŚĆ ADMINISTRACYJNA</p> <p>Województwo: Podkarpackie</p> <p>Powiat: Rzeszowski</p> <p>Gmina: Świlcza</p>
		<p>6. FORMY OCHRONY</p>
		<p>7. OPRACOWANIE KARTY ADRESOWEJ (autor, data i podpis)</p> <p>04-06-2012r. Anna Niemier</p>

GEZ	KARTA ADRESOWA ZABYTKU NIERUCHOMEGO	3. MIEJSCOWOŚĆ: Rudna Wielka
1. NAZWA: Krzyż	2. CZAS POWSTANIA: 1894.	
8. FOTOGRAFIA Z OPISEM WSKAZUJĄCYM ORIENTACJĘ		4. ADRES : Rudna Wielka dz. nr 1611 w polach za domem 268
		N 50°5'2.52" E 21°56'16.48"
		5. PRZYNALEŻNOŚĆ ADMINISTRACYJNA
		Województwo: Podkarpackie Powiat: Rzeszowski Gmina: Świlcza
6. FORMY OCHRONY		
7. OPRACOWANIE KARTY ADRESOWEJ (autor, data i podpis)		04-06-2012 Anna Niemier

GEZ	KARTA ADRESOWA ZABYTKU NIERUCHOMEGO		3. MIEJSCOWOŚĆ: Rudna Wielka
1. NAZWA: Kościół parafialny pw. Św. Teresy od Dzieciątka Jezus	2. CZAS POWSTANIA: 1936r.		
8. FOTOGRAFIA Z OPISEM WSKAZUJĄCYM ORIENTACJĘ			4. ADRES : Rudna Wielka 46 dz. 771/3 N50°5'14.55" E 21°57'20.88"
			5. PRZYNALEŻNOŚĆ ADMINISTRACYJNA Województwo: Podkarpackie Powiat: Rzeszowski Gmina: Świlcza
			
			7. OPRACOWANIE KARTY ADRESOWEJ (autor, data i podpis) Anna Niemier 04-06-2012r..

GEZ	KARTA ADRESOWA ZABYTKU NIERUCHOMEGO		3. MIEJSCOWOŚĆ: Rudna Wielka
<p>1. NAZWA: Zespół parkowo – dworski 1*obora 2*park 3*dwór 4*dom zarządcy 5*spichlerz 6*obora</p>	<p>2. CZAS POWSTANIA: 1*obora koniec XIX w. 2*park 3*dwór połowa XIX w. 4*dom zarządcy koniec XIX w. 5*spichlerz 1 poł. XIX w. 6*obora koniec XIX w.</p>		
<p>8. FOTOGRAFIA Z OPISEM WSKAZUJĄCYM ORIENTACJĘ</p> <p style="text-align: right;">2*</p> 			<p>4. ADRES : Rudna Wielka 3 dz. 648, 618/10, 618/11, 618/5, 618/8, 618/3, 618/12, 618/13, 618/14, 618/4, 618/5 N 50°5'22.14" E 21°57'36.16"</p>
 <p style="text-align: right;">1*</p>			<p>5. PRZYNALEŻNOŚĆ ADMINISTRACYJNA</p> <p>Województwo: Podkarpackie</p> <p>Powiat: Rzeszowski</p> <p>Gmina: Świlcza</p>
			<p>6. FORMY OCHRONY</p> <p>Wpisane do rejestru zabytków poz. A-1230 10-05-1991r.</p>
			<p>7. OPRACOWANIE KARTY ADRESOWEJ (autor, data i podpis)</p> <p style="text-align: center;">Anna Nlemier 04-06-2012r..</p>

GEZ	KARTA ADRESOWA ZABYTKU NIERUCHOMEGO	3. MIEJSCOWOŚĆ: Rudna Wielka
1.NAZWA: Kapliczka z figurka Św. Antoniego i Matki Bożej	2. CZAS POWSTANIA: 1910r.	4. ADRES : Rudna Wielka dz. 1171/2 N 50°5'15.18" E 21°56'55.98"
8. FOTOGRAFIA Z OPISEM WSKAZUJĄCYM ORIENTACJĘ		5. PRZYNALEŻNOŚĆ ADMINISTRACYJNA Województwo: Podkarpackie Powiat: Rzeszowski Gmina: Świlcza
		6. FORMY OCHRONY Wpisane do rejestru zabytków poz. A-1230 10-05-1991r.
		7. OPRACOWANIE KARTY ADRESOWEJ (autor, data i podpis) Anna Nlemier 04-06-2012r..

GEZ	KARTA ADRESOWA ZABYTKU NIERUCHOMEGO	3. MIEJSCOWOŚĆ: Rudna Wielka
1. NAZWA: Dom drewniany	2. CZAS POWSTANIA: lata 20 XX w.	
8. FOTOGRAFIA Z OPISEM WSKAZUJĄCYM ORIENTACJĘ 		4. ADRES : Rudna Wielka 135dz. 307 N 50°5'15.97" E 21°56'49.8"
		5. PRZYNALEŻNOŚĆ ADMINISTRACYJNA Województwo: Podkarpackie Powiat: Rzeszowski Gmina: Świlcza
		6. FORMY OCHRONY
		7. OPRACOWANIE KARTY ADRESOWEJ (autor, data i podpis) Anna Niemier 04-06-2012r..

<p style="text-align: center;">GEZ</p>	<p style="text-align: center;">KARTA ADRESOWA ZABYTKU NIERUCHOMEGO</p>	<p>8. MIEJSCOWOŚĆ: Rudna Wielka</p>
<p>3. NAZWA: Grobowiec Dąbskich</p>	<p>4. CZAS POWSTANIA: lata 20 XX w.</p>	
<p>8. FOTOGRAFIA Z OPISEM WSKAZUJĄCYM ORIENTACJĘ</p> <div data-bbox="107 389 1339 1337" data-label="Image"> </div>		<p>9. ADRES : Rudna Wielka 135dz. 307 N 50°5'15.97" E 21°56'49.8"</p>
		<p>10. PRZYNALEŻNOŚĆ ADMINISTRACYJNA Województwo: Podkarpackie Powiat: Rzeszowski Gmina: Świlcza</p>
		<p>11. FORMY OCHRONY</p>
		<p>12. OPRACOWANIE KARTY ADRESOWEJ (autor, data i podpis) Anna Niemier 04-06-2012r..</p>