




GEZ	KARTA ADRESOWA ZABYTKU NIERUCHOMEGO		3. MIEJSCOWOŚĆ: Bratkowice
1. NAZWA: Serce Pana Jezusa	2. CZAS POWSTANIA: 1955r.		
8. FOTOGRAFIA Z OPISEM WSKAZUJĄCYM ORIENTACJĘ			4. ADRES : Bratkowice 121 A dz. 4165/2 N 50°6'51.88" E 21°54'24.29"
			5. PRZYNALEŻNOŚĆ ADMINISTRACYJNA Województwo: Podkarpackie Powiat: Rzeszowski Gmina: Świlcza
			6. FORMY OCHRONY
			7. OPRACOWANIE KARTY ADRESOWEJ (autor, data i podpis) Anna Niemier 10-05-2012r.

<p>GEZ</p>	<p>KARTA ADRESOWA ZABYTKU NIERUCHOMEGO</p>	<p>3. MIEJSCOWOŚĆ: Bratkowice</p>
<p>1. NAZWA: Figura Niepokalanego Serca Maryi</p>	<p>2. CZAS POWSTANIA: 1919r.</p>	<p>4. ADRES : Bratkowice 138 dz. 6568/4 N 50° 6' 52.71" E 21°54'6.13"</p>
<p>8. FOTOGRAFIA Z OPISEM WSKAZUJĄCYM ORIENTACJĘ</p> 		<p>5. PRZYNALEŻNOŚĆ ADMINISTRACYJNA</p> <p>Województwo: Podkarpackie</p> <p>Powiat: Rzeszowski</p> <p>Gmina: Świlcza</p>
		<p>6. FORMY OCHRONY</p>
		<p>7. OPRACOWANIE KARTY ADRESOWEJ (autor, data i podpis)</p> <p>Anna Niemier 10-05-2012r.</p>


GEZ	KARTA ADRESOWA ZABYTKU NIERUCHOMEGO		3. MIEJSCOWOŚĆ: Bratkowice
1. NAZWA: Kapliczka Matki Bożej z Dzieciątkiem	2. CZAS POWSTANIA: 1921		
8. FOTOGRAFIA Z OPISEM WSKAZUJĄCYM ORIENTACJĘ 			4. ADRES : Bratkowice 167 dz. 4019
			5. PRZYNALEŻNOŚĆ ADMINISTRACYJNA Województwo: Podkarpackie Powiat: Rzeszowski Gmina: Świlcza
			6. FORMY OCHRONY
			7. OPRACOWANIE KARTY ADRESOWEJ (autor, data i podpis) Anna Niemier 10-05-2012r.


GEZ	KARTA ADRESOWA ZABYTKU NIERUCHOMEGO		3. MIEJSCOWOŚĆ: Bratkowice
1. NAZWA: Kapliczka pw. Matki Bożej Niepokalanie Poczętej	2. CZAS POWSTANIA: pocz. XX w.		
8. FOTOGRAFIA Z OPISEM WSKAZUJĄCYM ORIENTACJĘ 			4. ADRES : Bratkowice 284 dz. nr 3747/2 N 50°7'0.1" E 21°52'40.99"
			5. PRZYNALEŻNOŚĆ ADMINISTRACYJNA Województwo: Podkarpackie Powiat: Rzeszowski Gmina: Świltcza
			6. FORMY OCHRONY
			7. OPRACOWANIE KARTY ADRESOWEJ (autor, data i podpis) <p style="text-align: center;">Anna Niemier 10-05-2012r.</p>


GEZ	KARTA ADRESOWA ZABYTKU NIERUCHOMEGO		3. MIEJSCOWOŚĆ: Bratkowice
1. NAZWA: Figurka Matki Bożej Niepokalanej	2. CZAS POWSTANIA: 1864r.		
8. FOTOGRAFIA Z OPISEM WSKAZUJĄCYM ORIENTACJĘ 			4. ADRES : Bratkowice 306 dz. nr 5386/1 N 50°6'48.41" E 21°52'38.58"
			5. PRZYNALEŻNOŚĆ ADMINISTRACYJNA Województwo: Podkarpackie Powiat: Rzeszowski Gmina: Świlcza
			6. FORMY OCHRONY
			7. OPRACOWANIE KARTY ADRESOWEJ (autor, data i podpis) Anna Niemier 28-11-2011r.


GEZ	KARTA ADRESOWA ZABYTKU NIERUCHOMEGO		3. MIEJSCOWOŚĆ: Bratkowice
1. NAZWA: Dom drewniany	2. CZAS POWSTANIA: lata 20 XX w.		
8. FOTOGRAFIA Z OPISEM WSKAZUJĄCYM ORIENTACJĘ			4. ADRES : Bratkowice nr 310, dz. nr 3714/2 N 50°6'51.17" E 21°52'24.6"
			5. PRZYNALEŻNOŚĆ ADMINISTRACYJNA Województwo: Podkarpackie Powiat: Rzeszowski Gmina: Świlcza
			6. FORMY OCHRONY
			7. OPRACOWANIE KARTY ADRESOWEJ (autor, data i podpis) Anna Niemier 10-05-2012r.

GEZ	KARTA ADRESOWA ZABYTKU NIERUCHOMEGO		3. MIEJSCOWOŚĆ: Bratkowice		
1. NAZWA: Dom drewniany	2. CZAS POWSTANIA: lata 20 XX w.				
<p data-bbox="91 252 748 280">8. FOTOGRAFIA Z OPISEM WSKAZUJĄCYM ORIENTACJĘ</p> 			4. ADRES : Bratkowice 325 dz. nr 4993/5 N 50°6'51.83" E 21°52'18.52"		
			5. PRZYNALEŻNOŚĆ ADMINISTRACYJNA Województwo: Podkarpackie Powiat: Rzeszowski Gmina: Świlcza		
			6. FORMY OCHRONY		
			7. OPRACOWANIE KARTY ADRESOWEJ (autor, data i podpis) Anna Niemier 10-05-2012r.		


GEZ	KARTA ADRESOWA ZABYTKU NIERUCHOMEGO	3. MIEJSCOWOŚĆ: Bratkowice
1. NAZWA: Kapliczka Matki Bożej z Lourds	2. CZAS POWSTANIA: 1895r.	4. ADRES : Bratkowice 350, dz. nr 4926/5 N 50°6'51.51" E 21°52'8.48"
8. FOTOGRAFIA Z OPISEM WSKAZUJĄCYM ORIENTACJĘ 		5. PRZYNALEŻNOŚĆ ADMINISTRACYJNA Województwo: Podkarpackie Powiat: Rzeszowski Gmina: Świlcza
		6. FORMY OCHRONY
		7. OPRACOWANIE KARTY ADRESOWEJ (autor, data i podpis) Anna Niemier 10-05-2012r.

GEZ	KARTA ADRESOWA ZABYTKU NIERUCHOMEGO		3. MIEJSCOWOŚĆ: Bratkowice		
1. NAZWA: Kapliczka „Grunwald”	2. CZAS POWSTANIA: 1911r.				
7. FOTOGRAFIA Z OPISEM WSKAZUJĄCYM ORIENTACJĘ			4. ADRES : Bratkowice 364, dz. nr 4890/5		
			N 50°6'52.63" E 21°52'1.05"		
			5. PRZYNALEŻNOŚĆ ADMINISTRACYJNA		
			Województwo: Podkarpackie		
			Powiat: Rzeszowski		
Gmina: Świlcza			6. FORMY OCHRONY		
			7. OPRACOWANIE KARTY ADRESOWEJ (autor, data i podpis)		
			Anna Niemier		
			10-05-2012r.		


GEZ	KARTA ADRESOWA ZABYTKU NIERUCHOMEGO	3. MIEJSCOWOŚĆ: Bratkowice
1. NAZWA: Dom drewniany	2. CZAS POWSTANIA: lata 20 XX w.	4. ADRES : Bratkowice 382, dz. nr 4805/4 N 50°6'54.34" E 21°51'51.63"
8. FOTOGRAFIA Z OPISEM WSKAZUJĄCYM ORIENTACJĘ 		5. PRZYNALEŻNOŚĆ ADMINISTRACYJNA Województwo: Podkarpackie Powiat: Rzeszowski Gmina: Świlcza
		6. FORMY OCHRONY
		7. OPRACOWANIE KARTY ADRESOWEJ (autor, data i podpis) Anna Niemier 10-05-2012r.

<p>GEZ</p>	<p>KARTA ADRESOWA ZABYTKU NIERUCHOMEGO</p>	<p>3. MIEJSCOWOŚĆ: Bratkowice</p>
<p>1. NAZWA: Dom drewniany</p>	<p>2. CZAS POWSTANIA: 1920</p>	<p>4. ADRES : Bratkowice 399, dz. 1931/5 N 50°6'53.76" E 21°51' 33.34"</p>
<p>8. FOTOGRAFIA Z OPISEM WSKAZUJĄCYM ORIENTACJĘ</p> 		<p>5. PRZYNALEŻNOŚĆ ADMINISTRACYJNA</p> <p>Województwo: Podkarpackie</p> <p>Powiat: Rzeszowski</p> <p>Gmina: Świlcza</p>
		<p>6. FORMY OCHRONY</p>
		<p>7. OPRACOWANIE KARTY ADRESOWEJ (autor, data i podpis)</p> <p>Anna Niemier 10-05-2012r.</p>


GEZ	KARTA ADRESOWA ZABYTKU NIERUCHOMEGO	3. MIEJSCOWOŚĆ: Bratkowice
1. NAZWA: Krzyż przydrożny	2. CZAS POWSTANIA: na przełomie XIX/XX w.	4. ADRES : Bratkowice 397 dz. nr 4775 N 50°6'55.09" E 21°51'35.52"
8. FOTOGRAFIA Z OPISEM WSKAZUJĄCYM ORIENTACJĘ 		5. PRZYNALEŻNOŚĆ ADMINISTRACYJNA Województwo: Podkarpackie Powiat: Rzeszowski Gmina: Świlcza
		6. FORMY OCHRONY
		7. OPRACOWANIE KARTY ADRESOWEJ (autor, data i podpis) Anna Niemier 28-11-2011r.

GEZ		KARTA ADRESOWA ZABYTKU NIERUCHOMEGO	3. MIEJSCOWOŚĆ: Bratkowice
1. NAZWA: Dom	2. CZAS POWSTANIA: 1888r.		4. ADRES : Bratkowice 455 dz. nr 801 N 50°6'54.44" E 21°51'16.91"
8. FOTOGRAFIA Z OPISEM WSKAZUJĄCYM ORIENTACJĘ			5. PRZYNALEŻNOŚĆ ADMINISTRACYJNA Województwo: Podkarpackie Powiat: Rzeszowski Gmina: Świlcza
			6. FORMY OCHRONY
			7. OPRACOWANIE KARTY ADRESOWEJ (autor, data i podpis) Anna Niemier 21-05-2012r.

<p>GEZ</p>	<p>KARTA ADRESOWA ZABYTKU NIERUCHOMEGO</p>	<p>3. MIEJSCOWOŚĆ: Bratkowice</p>
<p>1. NAZWA: Figurka Matki Bożej</p>	<p>2. CZAS POWSTANIA : 1930r.</p>	<p>4. ADRES : Bratkowice 547 dz. 1564/2 N 50°6'59.7" E 21°50'36.35"</p>
<p>8. FOTOGRAFIA Z OPISEM WSKAZUJĄCYM ORIENTACJĘ</p> 		<p>5. PRZYNALEŻNOŚĆ ADMINISTRACYJNA</p> <p>Województwo: Podkarpackie</p> <p>Powiat: Rzeszowski</p> <p>Gmina: Świlcza</p>
		<p>6. FORMY OCHRONY</p>
		<p>7. OPRACOWANIE KARTY ADRESOWEJ (autor, data i podpis)</p> <p>Anna Niemier 21-05-2012r.</p>

GEZ	KARTA ADRESOWA ZABYTKU NIERUCHOMEGO		3. MIEJSCOWOŚĆ: Bratkowice
1. NAZWA: Kapliczka z Panem Jezusem Ukrzyżowanym	2. CZAS POWSTANIA: ok. 1915r.		4. ADRES : Bratkowice 581a dz. nr 1407 N 50°7'8.7" E 21°50'20.09"
8. FOTOGRAFIA Z OPISEM WSKAZUJĄCYM ORIENTACJĘ 			5. PRZYNALEŻNOŚĆ ADMINISTRACYJNA Województwo: Podkarpackie Powiat: Rzeszowski Gmina: Świlcza
			6. FORMY OCHRONY
			7. OPRACOWANIE KARTY ADRESOWEJ (autor, data i podpis) Anna Niemier 21-05-2012r.




<p>GEZ</p>	<p>KARTA ADRESOWA ZABYTKU NIERUCHOMEGO</p>	<p>3. MIEJSCOWOŚĆ: Bratkowice</p>
<p>1. NAZWA: Kapliczka z Panem Jezusem Ukrzyżowanym</p>	<p>2. CZAS POWSTANIA: cokolwiek 1850r. nadbudowa ok. 1930r.</p>	<p>4. ADRES : Bratkowice 640 dz. nr 330/3 N 50°7'17.63" E 21°48'38.88"</p>
<p>8. FOTOGRAFIA Z OPISEM WSKAZUJĄCYM ORIENTACJĘ</p> 		<p>5. PRZYNALEŻNOŚĆ ADMINISTRACYJNA Województwo: Podkarpackie Powiat: Rzeszowski Gmina: Świlcza</p>
		<p>6. FORMY OCHRONY</p>
		<p>7. OPRACOWANIE KARTY ADRESOWEJ (autor, data i podpis)</p> <p>Anna Nlemier 21-05-2012r.</p>


GEZ	KARTA ADRESOWA ZABYTKU NIERUCHOMEGO		3. MIEJSCOWOŚĆ: Bratkowice
1. NAZWA: Kapliczka z figurką Matki Bożej Niepokalanie Poczętej	2. CZAS POWSTANIA: 1937r. odnowiona w roku 2009		
8. FOTOGRAFIA Z OPISEM WSKAZUJĄCYM ORIENTACJĘ 			4. ADRES : Bratkowice 683 dz. nr 149 N 50°7'19.66" E 21°49'9.34"
			5. PRZYNALEŻNOŚĆ ADMINISTRACYJNA Województwo: Podkarpackie Powiat: Rzeszowski Gmina: Świlcza
			6. FORMY OCHRONY
			7. OPRACOWANIE KARTY ADRESOWEJ (autor, data i podpis) <p style="text-align: center;">Anna Niemier 21-05-2012r.</p>

GEZ	KARTA ADRESOWA ZABYTKU NIERUCHOMEGO		3. MIEJSCOWOŚĆ: Bratkowice
1. NAZWA: Kapliczka Matki Bożej Niepokalanie Poczętej	2. CZAS POWSTANIA: 1900r.		
8. FOTOGRAFIA Z OPISEM WSKAZUJĄCYM ORIENTACJĘ 			4. ADRES : Bratkowice naprz. Nr 720 dz. nr 927/4 N 50°7'12.53" E 21°48'37.91"
			5. PRZYNALEŻNOŚĆ ADMINISTRACYJNA Województwo: Podkarpackie Powiat: Rzeszowski Gmina: Świlcza
			6. FORMY OCHRONY
			7. OPRACOWANIE KARTY ADRESOWEJ (autor, data i podpis) Anna Niemier 21-05-2012r.


GEZ	KARTA ADRESOWA ZABYTKU NIERUCHOMEGO		3. MIEJSCOWOŚĆ: Bratkowice
1.NAZWA: Kapliczka matki Bożej Niepokalanie Poczętej	8. CZAS POWSTANIA: 1902r.		
8. FOTOGRAFIA Z OPISEM WSKAZUJĄCYM ORIENTACJĘ 			4. ADRES : Bratkowice 722 dz. nr 924/4 N 50°7'12.47" E 21°48'36.54"
			5. PRZYNALEŻNOŚĆ ADMINISTRACYJNA Województwo: Podkarpackie Powiat: Rzeszowski Gmina: Świlcza
			6. FORMY OCHRONY
			7. OPRACOWANIE KARTY ADRESOWEJ (autor, data i podpis) Anna Niemier 21-05-2012r.


<p>GEZ</p>	<p>KARTA ADRESOWA ZABYTKU NIERUCHOMEGO</p>	<p>3. MIEJSCOWOŚĆ: Bratkowice</p>
<p>1. NAZWA: Krzyż z kapliczka szafkową</p>	<p>2. CZAS POWSTANIA: koniec XIX w.</p>	<p>4. ADRES :Bratkowice 614A dz.1299/3 N 50°7'14.11" E 21°50'3.19"</p>
<p>8. FOTOGRAFIA Z OPISEM WSKAZUJĄCYM ORIENTACJĘ</p> 		<p>5. PRZYNALEŻNOŚĆ ADMINISTRACYJNA</p> <p>Województwo: Podkarpackie</p> <p>Powiat: Rzeszowski</p> <p>Gmina: Świlcza</p>
		<p>6. FORMY OCHRONY</p>
		<p>7. OPRACOWANIE KARTY ADRESOWEJ (autor, data i podpis)</p> <p>Anna Niemier 21-05-2012r.</p>


GEZ	KARTA ADRESOWA ZABYTKU NIERUCHOMEGO		3. MIEJSCOWOŚĆ: Bratkowice
1. NAZWA: Pozostałości Zespołu dworskiego z kapliczką	2. CZAS POWSTANIA: 1 połowa XIX w.		
8. FOTOGRAFIA Z OPISEM WSKAZUJĄCYM ORIENTACJĘ			4. ADRES : Bratkowice dz. nr 3608/22
  			N 50°7'13.07" E 21°51'42.88"
			5. PRZYNALEŻNOŚĆ ADMINISTRACYJNA Województwo: Podkarpackie Powiat: Rzeszowski Gmina: Świlcza
			6. FORMY OCHRONY: wpisany do rejestru zabytków pod pozycją A-982 dnia 04-10-1976r.
			7. OPRACOWANIE KARTY ADRESOWEJ (autor, data i podpis) Anna Niemier 21-05-2012r.


GEZ	KARTA ADRESOWA ZABYTKU NIERUCHOMEGO		3. MIEJSCOWOŚĆ: Bratkowice
1. NAZWA: Kapliczka Chrystusa Frasobliwego	2. CZAS POWSTANIA: 1935r.		4. ADRES : Bratkowice NAPRZ.28 dz. nr 2736/4 N 50°7'14.48" E 21°52'22.04"
8. FOTOGRAFIA Z OPISEM WSKAZUJĄCYM ORIENTACJĘ			5. PRZYNALEŻNOŚĆ ADMINISTRACYJNA Województwo: Podkarpackie Powiat: Rzeszowski Gmina: Świlcza 6. FORMY OCHRONY: 7. OPRACOWANIE KARTY ADRESOWEJ (autor, data i podpis) Anna Niemier 21-05-2012r.
			

GEZ	KARTA ADRESOWA ZABYTKU NIERUCHOMEGO		3. MIEJSCOWOŚĆ: Bratkowice
1. NAZWA: Kapliczka Matki Bożej Niepokalanie Poczętej i Św. Antoniego	2. CZAS POWSTANIA: 1890r.		
8. FOTOGRAFIA Z OPISEM WSKAZUJĄCYM ORIENTACJĘ 			4. ADRES : Bratkowice dz. nr 3577 N 50°7'11.64" E 21°52'29.55"
			5. PRZYNALEŻNOŚĆ ADMINISTRACYJNA Województwo: Podkarpackie Powiat: Rzeszowski Gmina: Świlcza
			6. FORMY OCHRONY:
			7. OPRACOWANIE KARTY ADRESOWEJ (autor, data i podpis) Anna Niemier 21-05-2012r.

GEZ	KARTA ADRESOWA ZABYTKU NIERUCHOMEGO	3. MIEJSCOWOŚĆ: Bratkowice
1. NAZWA: Kapliczka Serca Pana Jezusa i Matki Bożej	2. CZAS POWSTANIA: 1850r.	
8. FOTOGRAFIA Z OPISEM WSKAZUJĄCYM ORIENTACJĘ		4. ADRES : Bratkowice 84 dz. nr. 3825/2 N 50°7'17.79" E 21°53'20" 5. PRZYNALEŻNOŚĆ ADMINISTRACYJNA Województwo: Podkarpackie Powiat: Rzeszowski Gmina: Świlcza 6. FORMY OCHRONY: 7. OPRACOWANIE KARTY ADRESOWEJ (autor, data i podpis) Anna Niemier 21-05-2012r.
		

GEZ	KARTA ADRESOWA ZABYTKU NIERUCHOMEGO		3. MIEJSCOWOŚĆ: Bratkowice
1. NAZWA: Kapliczka p.w. Najświętszej Marii Panny Niepokalanie Poczętej	2. CZAS POWSTANIA: 1967r.		
8. FOTOGRAFIA Z OPISEM WSKAZUJĄCYM ORIENTACJĘ 			4. ADRES : Bratkowice dz. 6827 N 50°6'54.12" E 21°51'5.4"
			5. PRZYNALEŻNOŚĆ ADMINISTRACYJNA Województwo: Podkarpackie Powiat: Rzeszowski Gmina: Świlcza
			6. FORMY OCHRONY:
			7. OPRACOWANIE KARTY ADRESOWEJ (autor, data i podpis) Anna Niemier 21-05-2012r.

GEZ	KARTA ADRESOWA ZABYTKU NIERUCHOMEGO	3. MIEJSCOWOŚĆ: Bratkowice
1. NAZWA: Leśniczówka	2. CZAS POWSTANIA: lata 30 XX w.r.	
8. FOTOGRAFIA Z OPISEM WSKAZUJĄCYM ORIENTACJĘ 		4. ADRES : Bratkowice 739 dz. nr 6762/5 N 50°7'14.43" E 21°48'10.47"
		5. PRZYNALEŻNOŚĆ ADMINISTRACYJNA Województwo: Podkarpackie Powiat: Rzeszowski Gmina: Świlcza
		6. FORMY OCHRONY:
		7. OPRACOWANIE KARTY ADRESOWEJ (autor, data i podpis) Anna Niemier 21-05-2012r.

GEZ	KARTA ADRESOWA ZABYTKU NIERUCHOMEGO	8. MIEJSCOWOŚĆ: Bratkowice
3. NAZWA: Dom drewniany	4. CZAS POWSTANIA:	
<p data-bbox="91 220 748 244">8. FOTOGRAFIA Z OPISEM WSKAZUJĄCYM ORIENTACJĘ</p> 		9. ADRES : Bratkowice 451 dz. nr 810 N 50° 6'54.44" E 21° 51'16.91"
		10. PRZYNALEŻNOŚĆ ADMINISTRACYJNA Województwo: Podkarpackie Powiat: Rzeszowski Gmina: Świlcza
		11. FORMY OCHRONY:
		12. OPRACOWANIE KARTY ADRESOWEJ (autor, data i podpis) Anna Niemier 21-05-2012r.